ПРОЕКТ ГЕНЕРАЛЬНОГО ПЛАНА ДАЛЬНЕ-ЗАКОРСКОГО МУНИЦИПАЛЬНОГО ОБРАЗОВАНИЯ ЖИГАЛОВСКОГО РАЙОНА ИРКУТСКОЙ ОБЛАСТИ

КАРТА ТЕРРИТОРИЙ, ПОДВЕРЖЕННЫХ РИСКУ ВОЗНИКНОВЕНИЯ ЧРЕЗВЫЧАЙНЫХ СИТУАЦИЙ ПРИРОДНОГО И ТЕХНОГЕННОГО ХАРАКТЕРА
КАРТА ЗОН С ОСОБЫМИ УСЛОВИЯМИ ИСПОЛЬЗОВАНИЯ
КАРТА ОБЪЕКТОВ КУЛЬТУРНОГО НАСЛЕДИЯ

ДАЛЬНЕ-ЗАКОРСКОЕ СЕЛЬСКОЕ ПОСЕЛЕНИЕ
М 1:100 000

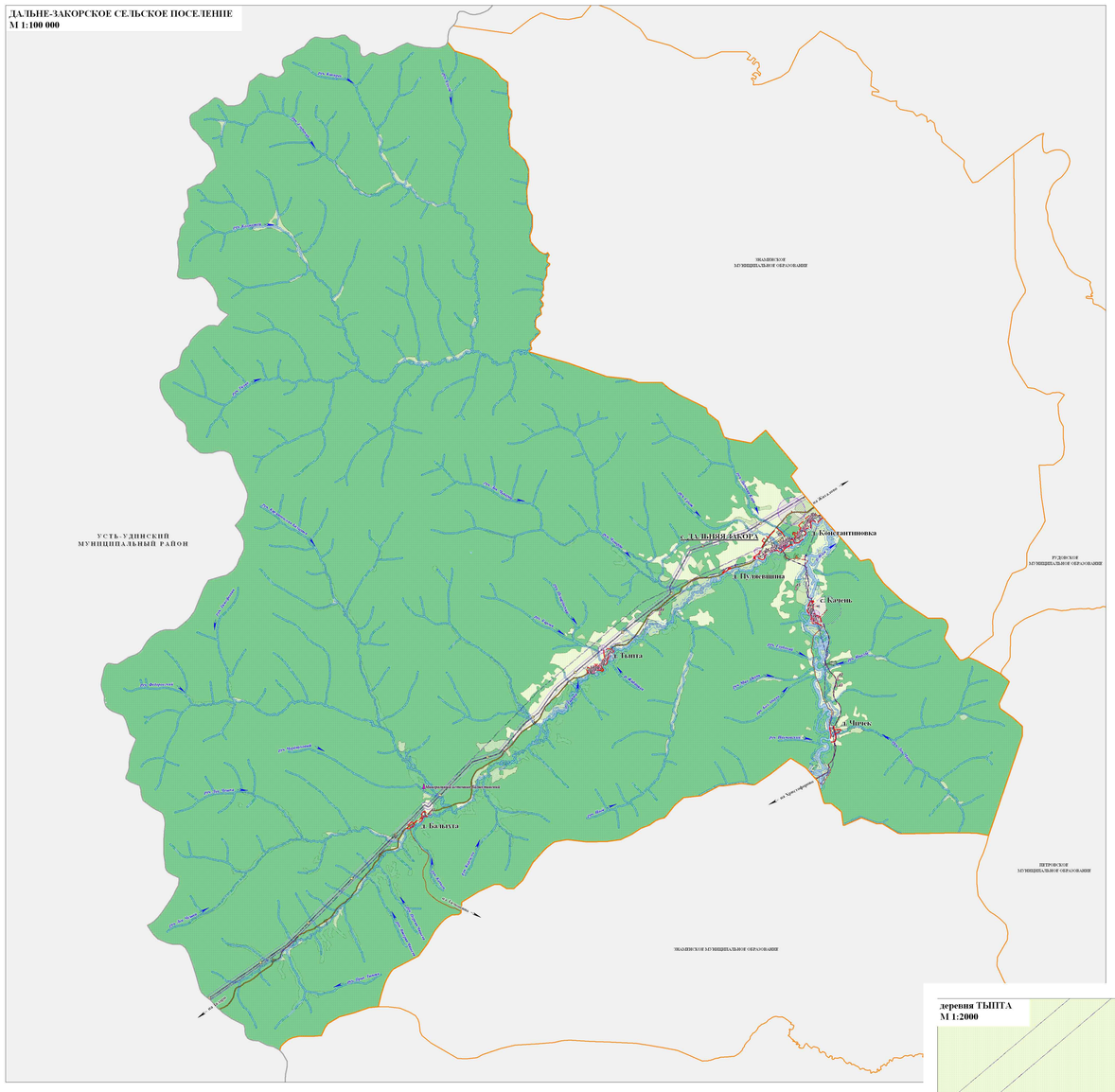

деревня БАЛЫХТА
М 1:2000

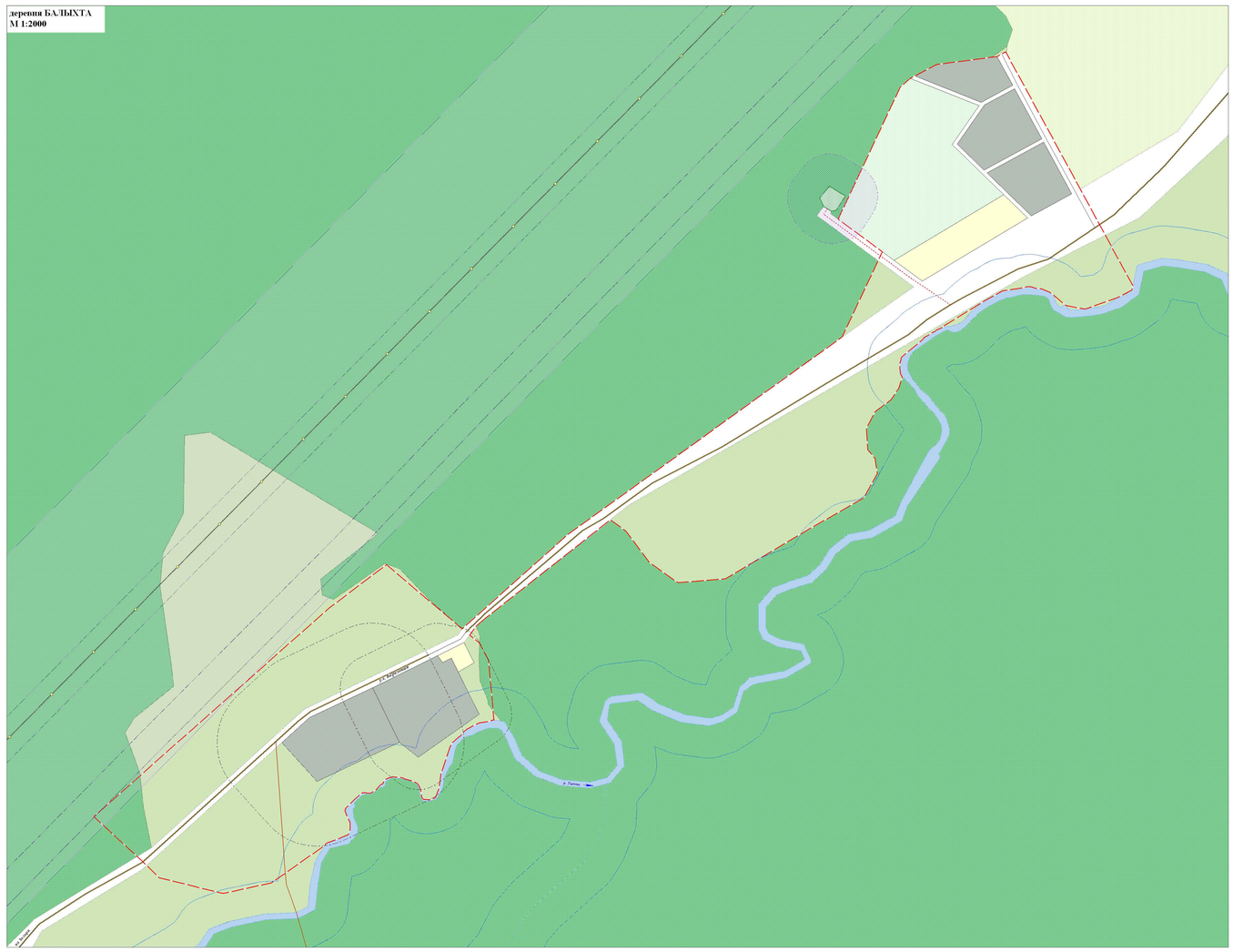

деревня ЧИРЧЕК
М 1:2000

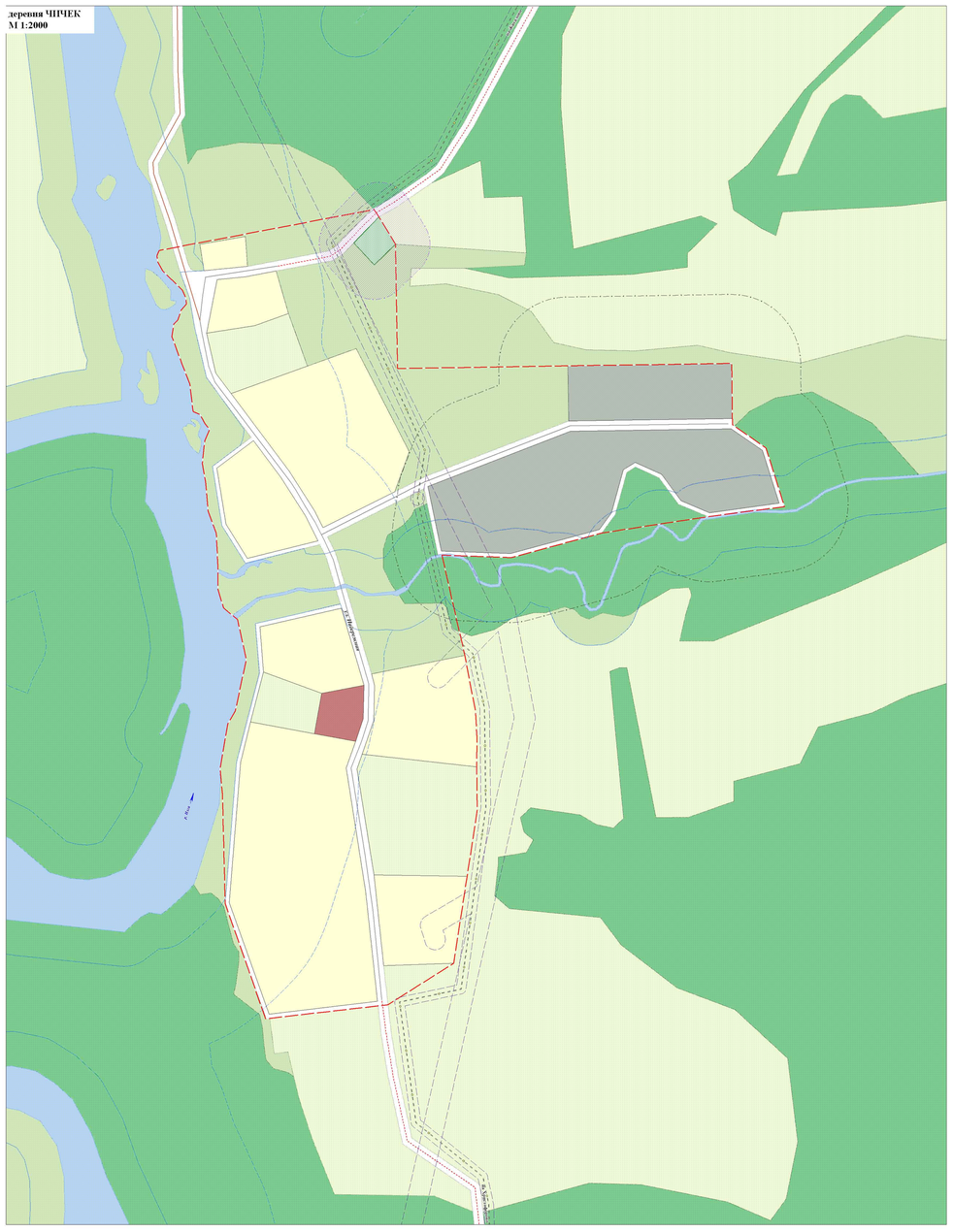

деревня ТЫПТА
М 1:2000

УСЛОВНЫЕ ОБОЗНАЧЕНИЯ

ГРАНИЦЫ

- Граница муниципального района
- Граница муниципального образования (поселения)
- Граница населенного пункта

ФУНКЦИОНАЛЬНЫЕ ЗОНЫ

- Индивидуальной жилой застройки
- Общественно-делового назначения
- Производственная и коммунально-складская
- Инженерной инфраструктуры
- Транспортной инфраструктуры
- Озелененных территорий общего пользования
- Сельскохозяйственных угодий
- Объектов сельскохозяйственного назначения
- Садоводства, дачного хозяйства
- Размещения кладбищ
- Размещения полигонов для твердых бытовых отходов
- Лесотерий
- Открытого пространства
- Территорий, покрытых песом и кустарником
- Добычи полезных ископаемых

ТРАНСПОРТНАЯ ИНФРАСТРУКТУРА

РЕГИОНАЛЬНОГО ЗНАЧЕНИЯ

АВТОМОБИЛЬНОГО ТРАНСПОРТА

РЕКОНСТРУИРУЕМЫЙ

- Дорога обычного типа регионального значения

МЕСТНОГО ЗНАЧЕНИЯ

АВТОМОБИЛЬНОГО ТРАНСПОРТА

СУЩЕСТВУЮЩИЙ

- Дорога обычного типа местного значения

ПРОЕКТИРУЕМЫЙ

- Дорога обычного типа местного значения
- Улично-дорожная сеть

ОБЪЕКТЫ КУЛЬТУРНОГО НАСЛЕДИЯ

- Выявленные объекты культурного наследия
- Эксплуатационный номер объектов культурного наследия
- Территория объекта культурного наследия

ЗОНЫ С ОСОБЫМИ УСЛОВИЯМИ ИСПОЛЬЗОВАНИЯ ТЕРРИТОРИЙ

- Прибрежная защитная полоса
- Водоохранные зоны
- Зоны санитарной охраны источников водоснабжения и водопроводов питьевого назначения
- ОЗ электрических сетей
- ОЗ систем нефте- и газоснабжения
- СЗЗ объектов производственной инфраструктуры
- СЗЗ объектов сельскохозяйственной инфраструктуры
- СЗЗ объектов транспортной инфраструктуры
- СЗЗ объектов инженерной инфраструктуры
- СЗЗ объектов специального назначения

ТЕРРИТОРИИ ПОДВЕРЖЕННЫЕ РИСКУ ВОЗНИКНОВЕНИЯ ЧРЕЗВЫЧАЙНЫХ СИТУАЦИЙ ТЕХНОГЕННОГО ХАРАКТЕРА

Электроэнергетические системы

- Понизительные подстанции 110 кВ

Коммунальные системы жизнеобеспечения

- Скважины для забора воды
- Водопроводные очистные сооружения
- Канализационные очистные сооружения

Пожаровзрывоопасные объекты

- Газопроводы высокого давления
- Газораспределительные станции
- Автозаправочная станция
- Котельная
- Магистральные газопроводы высокого давления

ОСОБО ОХРАНЯЕМЫЕ ПРИРОДНЫЕ ТЕРРИТОРИИ И ОБЪЕКТЫ

- Перспективный памятник природы

Граничные перечни объектов культурного наследия представлены в пояснительной записке в п.2.2. Формы объектов культурного наследия

ПРОЕКТ ГЕНЕРАЛЬНОГО ПЛАНА ДАЛЬНЕ-ЗАКОРСКОГО МУНИЦИПАЛЬНОГО ОБРАЗОВАНИЯ ЖИГАЛОВСКОГО РАЙОНА ИРКУТСКОЙ ОБЛАСТИ				ИРКУТСКИЙ ГИПРОГОР
КАРТА ТЕРРИТОРИЙ, ПОДВЕРЖЕННЫХ РИСКУ ВОЗНИКНОВЕНИЯ ЧРЕЗВЫЧАЙНЫХ СИТУАЦИЙ ПРИРОДНОГО И ТЕХНОГЕННОГО ХАРАКТЕРА. КАРТА ЗОН С ОСОБЫМИ УСЛОВИЯМИ ИСПОЛЬЗОВАНИЯ. КАРТА ОБЪЕКТОВ КУЛЬТУРНОГО НАСЛЕДИЯ				
Масштаб	1:100 000	Руководитель проекта	Мишин Д. А.	
Шифр проекта	ИГ3-150-12	Начальник отдела ГО	Горшкова О.Е.	
Дата				Лист 33